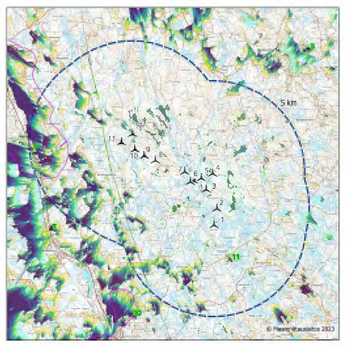

Voimalaa havaittavissa

- 1
- 2–3
- 4–6
- 7–9
- 10–11
- 12

Iso-Petäjämäki (VE1), 12 voimalaa

Kuvauspisteet (EW)

Arvokkaat maisema-alueet

Tuulivoimalat esitetään näkyvinä, jos vähintään osa voimalan lavasta on havaittavissa

Kokonaiskorkeus: 280 m
Napakorkeus: 180 m
Puuston korkeustiedot: Luke 2021
Tarkasteluetäisyys: 2 m

A4 1 : 90 000

0 2 4 6 km

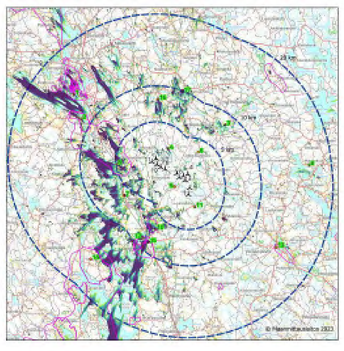

Voimalaa havaittavissa

- 1
- 2–3
- 4–6
- 7–9
- 10–11
- 12

Iso-Petäjämäki (VE1), 12 voimalaa

Kuvauspisteet (EW)

Arvokkaat maisema-alueet

Tuulivoimalat esitetään näkyvinä, jos vähintään osa voimalan lavasta on havaittavissa

Kokonaiskorkeus: 280 m
Napakorkeus: 180 m
Puuston korkeustiedot: Luke 2021
Tarkasteluetäisyys: 2 m

A4 1 : 250 000

0 5 10 15 km

Iso-Petäjämäki VE1
Voimaloiden kokonaiskorkeus: 280 m
Voimaloiden napakorkeus: 180 m
Roottorin halkaisija: 200 m
ETHA
Kuvauspiste: Iisalmi
Kuvauspäivä: 20.06.2023
Etäisyys voimaloihin: 14–21 km

Iso-Petäjämäki VE1
Voimaloiden kokonaiskorkeus: 280 m
Voimaloiden napakorkeus: 180 m
Roottorin halkaisija: 200 m
ETHA
Kuvauspiste: Iisalmi
Kuvauspäivä: 20.06.2023
Etäisyys voimaloihin: 14–21 km

ETHA
Iso-Petäjämäki, VE1
Kuvauspiste, ilsalm:
Kuvauspäivä: 20.06.2023
Punainen: Iso-Petäjamäki, 12 voimalaa
Voimaloiden kokonaiskorkeus: 280 m
Sininen: Tielampi, 17 voimalaa
Voimaloiden kokonaiskorkeus: 250 m

Iso-Petäjämäki VE1

Voimaloiden kokonaiskorkeus: 280 m
Voimaloiden napakorkeus: 180 m
Roottorin halkaisija: 200 m

Kuvauspiste: Itikkasalmi
Kuvauspäivä: 21.06.2023
Etäisyys voimaloihin: 11–18 km

Iso-Petäjämäki VE1

Voimaloiden kokonaiskorkeus: 280 m
Voimaloiden napakorkeus: 180 m
Roottorin halkaisija: 200 m

Kuvauspiste: Itikkasalmi
Kuvauspäivä: 21.06.2023
Etäisyys voimaloihin: 11-18 km

ETHA
Iso-Petäjämäki VE1
Kuvauspiste: Iskkasalmi
Kuvauspäivä: 21.06.2023
Punainen: Iso-Petäjämäki, 12 voimalaa
Voimaloiden kokonaiskorkeus: 280 m
Sininen: Tielampi, 17 voimalaa
Voimaloiden kokonaiskorkeus: 250 m

Iso-Petäjämäki VE1
Voimaloiden kokonaiskorkeus: 280 m
Voimaloiden napakorkeus: 180 m
Roottorin halkaisija: 200 m
ETHA
Kuvauspiste: Honkakoski, Purola
Kuvauspäivä: 21.06.2023
Etäisyys voimaloihin 8-11 km

Iso-Petäjämäki VE1
Voimaloiden kokonaiskorkeus: 280 m
Voimaloiden napakorkeus: 180 m
Roottorin halkaisija: 200 m
ETHA
Kuvauspiste: Honkakiitoki, Purola
Kuvauspäivä: 21.06.2023
Etäisyys voimaloihin 8-11 km

ETHA
Iso-Petäjämäki VE1
Kuvauspiste: Honkasiesk, Puroka
Kuvauspäivä: 21.06.2023
Punainen: Iso-Petäjämäki, 12 voimalaa
Voimaloiden kokonaiskorkeus: 280 m
Sininen: Tiolampi, 17 voimalaa
Voimaloiden kokonaiskorkeus: 250 m

Iso-Petäjämäki VE1
Voimaloiden kokonaiskorkeus: 280 m
Voimaloiden napakorkeus: 180 m
Roottorin halkaisija: 200 m
ETHA
Kuvauspiste: Iso-Hirvisarvi
Kuvauspäivä: 21.06.2023
Etäisyys voimalohin 2–7 km

Iso-Petäjämäki VE1
Voimaloiden kokonaiskorkeus: 280 m
Voimaloiden napakorkeus: 180 m
Roottorin halkaisija: 200 m
ETHA
Kuvauspiste: Iso-Hirvisarvi
Kuvauspäivä: 21.06.2023
Etäisyys voimaloihin 2–7 km



ETHA

Iso-Petäjämäki VE1

Kuvauspiste: Iso-Hirvijarvi
Kuvauspäivä: 21.06.2023

Punainen: Iso-Petäjämäki, 12 voimalaa
Voimaloiden kokonaiskorkeus: 280 m

Sininen: Tielampi, 17 voimalaa
Voimaloiden kokonaiskorkeus: 250 m

Iso-Petäjämäki VE1
Voimaloiden kokonaskorkeus: 280 m
Voimaloiden napakorkeus: 100 m
Roottonn halkaisija: 200 m
ETHA
Kuvauspiste: Kirmanjarvi
Kuvauspäivä: 21.06.2023
Etäisyys voimaloihin: 5–11 km

Iso-Petäjämäki VE1
Voimaloiden kokonaskorkeus: 280 m
Voimaloiden napakorkeus: 100 m
Roottonn halkaisija: 200 m
ETHA
Kuvauspiste: Kirmanjarvi
Kuvauspäivä: 21.06.2023
Etäisyys voimaloihin: 5–11 km

ETHA
Iso-Petäjämäki VE1
Kuvauspiste: Kirmanjarvi
Kuvauspäivä: 21.06.2023
Punainen: Iso-Petäjämäki, 12 voimalaa
Voimaloiden kokonaiskorkeus: 280 m
Sininen: Tielampi, 17 voimalaa
Voimaloiden kokonaiskorkeus: 250 m

Iso-Petäjämäki VE1
Voimaloiden kokonaiskorkeus: 280 m
Voimaloiden napakorkeus: 180 m
Roottorin halkaisija: 200 m
ETHA
Kuvauspaikka: Horsmanmäki
Kuvauspäivä: 21.08.2023
Etäisyys voimaloihin: 3-7 km

Iso-Petäjämäki VE1
Voimaloiden kokonaiskorkeus: 280 m
Voimaloiden napakorkeus: 180 m
Roottorin halkaisija: 200 m
ETHA
Kuvauspaikka: Horsmanmäki
Kuvauspaiva: 21.08.2023
Etäisyys voimaloihin: 3-7 km

ETHA
Iso-Petäjämäki UE1
Kuvauspiste: Hersmanmale
Kuvauspäivä: 21.05.2023
Punainen: Iso-Petäjämäki, 12 voimalaa
Voimaloiden kokonaiskorkeus: 280 m
Sininen: Tielampi, 17 voimalaa
Voimaloiden kokonaiskorkeus: 250 m

Iso-Petajamäki VE1
Voimaloiden kokonaiskorkeus: 280 m
Voimaloiden napakorkeus: 180 m
Roottorin halkaisija: 200 m
ETHA
Kuvauspiste: Nerkoo
Kuvauspäivä: 21.06.2023
Etäisyys voimalohin: 6-9 km

Iso-Petajamäki VE1
Voimaloiden kokonaiskorkeus: 280 m
Voimaloiden napakorkeus: 180 m
Roottorin halkaisija: 200 m
ETHA
Kuvauspiste: Nerkoo
Kuvauspäivä: 21.06.2023
Etäisyys voimaloihin: 6-9 km

ETHA
Iso-Petäjämäki VE1
Kuvauspiste: Nerkoo
Kuvauspäivä: 21.06.2023
Punainen: Iso-Petäjämäki, 12 voimalaa
Voimaloiden kokonaiskorkeus: 280 m
Sininen: Tielampi, 17 voimalaa
Voimaloiden kokonaiskorkeus: 250 m

Iso-Petäjämäki VE1

Voimaloiden kokonaiskorkeus: 280 m
Voimaloiden napakorkeus: 180 m
Roottorin halkaisija: 200 m

ETHA

Kuvauspiste, Harjunkylä, Lapila
Kuvauspaiva 21.06.2023
Etaisyys voimaloihin: 17-22 km

Iso-Petäjämäki VE1

Voimaloiden kokonaiskorkeus: 280 m
Voimaloiden napakorkeus: 180 m
Roottorin halkaisija: 200 m

ETHA

Kuvauspiste, Harjunkylä, Lapila
Kuvauspaiva 21.06.2023
Etaisyys voimaloihin: 17-22 km

ETHA
Iso-Petäjämäki VE1
Kuvauspiste: Harjunkyla, Laitila
Kuvauspäivä. 21.06.2023
Punainen: Iso-Petäjämäki, 12 voimalaa
Voimaloiden kokonaiskorkeus: 280 m
Sininen: Tielampi, 17 voimalaa
Voimaloiden kokonaiskorkeus: 250 m

Iso-Petajämäki VE1

Voimaloiden kokonaiskorkeus: 280 m
Voimaloiden napakorkeus: 180 m
Roottorin halkaisija: 200 m

Kuvauspiste: Poivikylä
Kuvauspäivä: 21.06.2023
Etäisyys voimaloihin: 2-5 km

Iso-Petajämäki VE1

Voimaloiden kokonaiskorkeus: 280 m
Voimaloiden napakorkeus: 180 m
Roottorin halkaisija: 200 m

Kuvauspiste: Poivikylä
Kuvauspäivä: 21.06.2023
Etäisyys voimaloihin: 2-5 km

ETHA

Iso-Petajamäki VE1

Kuvauspiste: Pohjimäki
Kuvauspäivä: 21.06.2023

Punainen: Iso-Petajamäki, 12 voimalaa
Voimaloiden kokonaiskorkeus: 280 m

Sininen: Tielampi, 17 voimalaa
Voimaloiden kokonaiskorkeus: 250 m

Iso-Petäjämäki VE1

Voimaloiden kokonaiskorkeus: 280 m
Voimaloiden napakorkeus: 180 m
Roottorin halkaisija: 200 m

Kuvauspiste: Lahdenperä
Kuvauspäivä 13.12.2023
Etäisyys voimaloihin 7-10 km

Iso-Petäjämäki VE1

Voimaloiden kokonaiskorkeus: 280 m
Voimaloiden napakorkeus: 180 m
Roottorin halkaisija: 200 m

Kuvauspiste: Lahdenperä
Kuvauspäivä 13.12.2023
Etäisyys voimaloihin 7-10 km

Iso-Petäjämäki VE1

Kuvauspiste: Lahdenpera
Kuvauspäivä. 13.12.2023

Punainen: Iso-Petäjämäki, 12 voimalaa
Voimaloiden kokonaiskorkeus: 280 m

Sininen: Tielampi, 17 voimalaa
Voimaloiden kokonaiskorkeus: 250 m

Iso-Petäjämäki VE1
Voimaloiden kokonaiskorkeus: 280 m
Voimaloiden napakorkeus: 180 m
Roottorin halkaisija: 200 m
ETHA
Kuvauspiste: Hennaho
Kuvauspäivä 21.06.2023
Etäisyys voimaloihin 2-9 km

Iso-Petäjämäki VE1
Voimaloiden kokonaiskorkeus: 280 m
Voimaloiden napakorkeus: 180 m
Roottorin halkaisija: 200 m
ETHA
Kuvauspiste: Hennaho
Kuvauspäivä 21.06.2023
Etäisyys voimaloihin 2-9 km

ETHA
Iso-Petäjämäki VE1
Kuvauspiste: Hennäsho
Kuvauspäivä: 21.05.2023
Punainen: Iso-Petäjämäki, 12 voimalaa
Voimaloiden kokonaiskorkeus: 280 m
Sininen: Tielampi, 17 voimalaa
Voimaloiden kokonaiskorkeus: 250 m

Iso-Petäjämäki VE1
Voimaloiden kokonaiskorkeus: 280 m
Voimaloiden napakorkeus: 180 m
Roottorin halkaisija: 200 m
ETHA
Kuvauspiste: Lapinlahti
Kuvauspäivä: 21.06.2023
Etäisyys voimaloihin: 9–11 km

Iso-Petäjämäki VE1
Voimaloiden kokonaiskorkeus: 280 m
Voimaloiden napakorkeus: 180 m
Roottorin halkaisija: 200 m
ETHA
Kuvauspiste: Lapinlahti
Kuvauspäivä: 21.06.2023
Etäisyys voimaloihin: 9–11 km

ETHA
Iso-Petäjämäki VE1
Kuvauspaikka: Lapinlahti
Kuvauspäivä: 21.06.2023
Punainen: Iso-Petäjämäki, 12 voimalaa
Voimaloiden kokonaiskorkeus: 280 m
Sininen: Trelampi, 17 voimalaa
Voimaloiden kokonaiskorkeus: 250 m

Iso-Petäjamaki VE1

Voimaloiden kokonaiskorkeus: 280 m
Voimaloiden napakorkeus: 180 m
Roottorin halkaisija: 200 m

ETHA

Kuvauspiste: Varpasjärvi, silta
Kuvauspäivä: 21.05.2023
Etäisyys voimaloihin: 14–21 km

Iso-Petäjamaki VE1

Voimaloiden kokonaiskorkeus: 280 m
Voimaloiden napakorkeus: 180 m
Roottorin halkaisija: 200 m

ETHA

Kuvauspiste: Varpasjärvi, silta
Kuvauspäivä: 21.05.2023
Etäisyys voimaloihin: 14–21 km

ETHA
Iso-Petäjämäki VE1
Kuvauspiste: Varpajaisjarvi, Siltu
Kuvauspäivä: 21.06.2023
Punainen: Iso-Petäjämäki, 12 voimalaa
Voimaloiden kokonaiskorkeus: 280 m
Sininen: Tielampi, 17 voimalaa
Voimaloiden kokonaiskorkeus: 250 m

Iso-Petajämäki VE1
Voimaloiden kokonaiskorkeus: 280 m
Voimaloiden napakorkeus: 180 m
Roottorin halkaisija: 200 m
ETHA
Kuvauspiste: Vaisalanmäki
Kuvauspäivä: 21.06.2023
Etäisyys voimaloihin: 16-18 km

Iso-Petajämäki VE1
Voimaloiden kokonaiskorkeus: 280 m
Voimaloiden napakorkeus: 180 m
Roottorin halkaisija: 200 m
ETHA
Kuvauspiste: Vaisalanmäki
Kuvauspäivä: 21.06.2023
Etäisyys voimaloihin: 16-18 km

ETHA
Iso-Petäjämäki VE1
Kuvauspiste: Väsälänmäki
Kuvauspäivä: 21.06.2023
Punainen: Iso-Petäjämäki, 12 voimalaa
Voimaloiden kokonaiskorkeus: 280 m
Sininen: Tielampi, 17 voimalaa
Voimaloiden kokonaiskorkeus: 250 m

Iso-Petäjämäki VE1
Voimaloiden kokonaiskorkeus. 280 m
Voimaloiden napakorkeus: 180 m
Roottorin halkaisija: 200 m
ETHA
Kuvauspaikka: Lapinlahti
Kuvauspäivä: 21.05.2023
Etäisyys voimalaitoksen. 9–12 km

Iso-Petäjämäki VE1
Voimaloiden kokonaiskorkeus. 280 m
Voimaloiden napakorkeus: 180 m
Roottorin halkaisija: 200 m
ETHA
Kuvauspaikka: Lapinlahti
Kuvauspäivä: 21.05.2023
Etäisyys voimalaitoksen. 9–12 km

ETHA

Iso-Petäjämäki VE1

Kuvauspiste: Lapinlahti
Kuvauspäivä: 21.06.2023

Punainen: Iso-Petäjämäki, 12 voimalaa
Voimaloiden kokonaiskorkeus: 280 m

Sinnen: Tielampi, 17 voimalaa
Voimaloiden kokonaiskorkeus: 250 m

Iso-Petäjämäki VE1

Voimaloiden kokonaiskorkeus: 280 m
Voimaloiden napakorkeus: 180 m
Roottorin halkaisija: 200 m

ETHA

Kuvauspiste: Ilmiemen, Iisalmi
Kuvauspäivä: 21.06.2023
Etäisyys voimaloihin: 8-13 km

Iso-Petäjämäki VE1

Voimaloiden kokonaiskorkeus: 280 m
Voimaloiden napakorkeus: 180 m
Roottorin halkaisija: 200 m

ETHA

Kuvauspiste: Ilmiemen, Iisalmi
Kuvauspäivä: 21.06.2023
Etäisyys voimaloihin: 8-13 km

η
ETHA
Iso-Petäjämäki VE1
Kuvauspiste: Nieminen, Laavu
Kuvauspäivä: 21.06.2023
Punainen: Iso-Petäjämäki, 12 voimalaa
Voimaloiden kokonaiskorkeus: 280 m
Sinnen: Tielampi, 17 voimalaa
Voimaloiden kokonaiskorkeus: 250 m

Iso-Petäjämäki VE1
Voimaloiden kokonaiskorkeus: 280 m
Voimaloiden napakorkeus: 180 m
Roottorin halkaisija: 200 m
ETHA
Kuvauspaikka: Hiemejarvi, Ihalainniemi
Kuvauspäivä: 21.06.2023
Etäisyys voimaloihin: 10-14 km

Iso-Petäjämäki VE1
Voimaloiden kokonaiskorkeus: 280 m
Voimaloiden napakorkeus: 180 m
Roottorin halkaisija: 200 m
ETHA
Kuvauspaikka: Hiemejarvi, Ihoitunniemi
Kuvauspäivä: 21.06.2023
Etäisyys voimaloihin: 10-14 km

ETHA
Iso-Petäjämäki VE1
Kuvauspaikka: Hernejärvi, Ihdoinniemi
Kuvauspäivä: 21.08.2023
Punainen: Iso-Petäjämäki, 12 voimalaa
Voimaloiden kokonaiskorkeus: 280 m
Sininen: Tiilampi, 17 voimalaa
Voimaloiden kokonaiskorkeus: 250 m